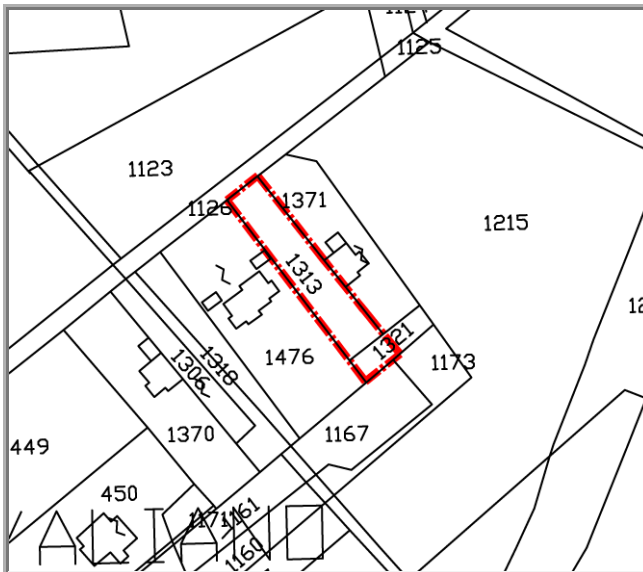




AREA DI TRASFORMAZIONE

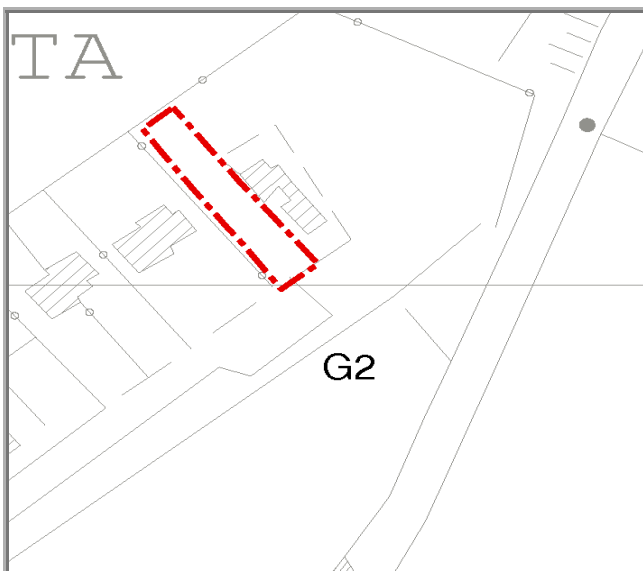
Nome	VALIANO -Lotto 3			Residui Convenzionati
Tavola	19	UTOE	3	Destinazione urbanistica
Foglio catastale	108	Particelle	1313,1321	B2
Grado di trasformabilità	condizionata			



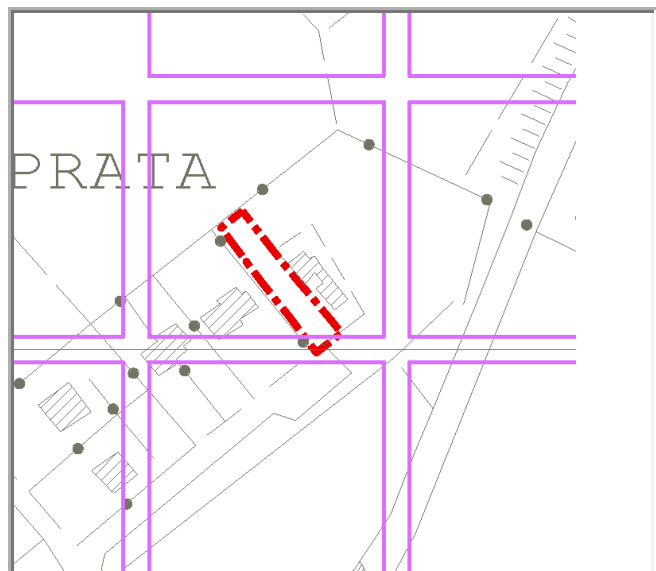
Cartografia catastale



Foto Aerea



Mappa delle pericolosità




Mappa della trasformabilità

LEGENDA TRASFORMABILITA'

Fortemente limitat
Limitata



Fortemente condizionata
Condizionata
Non condizionata



Descrizione:

L'area è situata nell'UTOE 3 - Barberino, località Cavallina, nei pressi dello svincolo de Le Prata, all'interno della lottizzazione Valiano di cui è uno dei lotti residui.

Obiettivi previsti dal Piano Strutturale:

art.14; art.35; art. 45 c.2 e c.3; art.47 c.2; art.55 c.2

Si individuano le seguenti azioni prioritarie... i tessuti di antica formazione dovranno essere riqualificati anche attraverso interventi di ristrutturazione urbanistica; i tessuti produttivi, collocati all'ingresso del capoluogo e sull'asse di connessione fra esso ed il lago, dovranno essere delocalizzati e le aree relative interessate da diffusi programmi di riqualificazione e recupero urbano, con sostituzione degli edifici e definizione di nuovi allineamenti dei medesimi lungo gli assi stradali (art.14).

Costituiscono prescrizioni per il R.U. ...dovrà essere attentamente valutata, in termini di costi benefici e di impatto ambientale, la fattibilità e l'opportunità di una circonvallazione ovest con accesso dallo svincolo delle Prata, la quale potrebbe utilizzare, rendendolo definitivo, l'itinerario I-4 previsto dalla Società Autostrade, fino alla connessione con l'attuale circonvallazione est in località Baroni; adeguamento della viabilità di ingresso a Barberino da sud, connettendo lo svincolo di Barberino - Cavallina con la circonvallazione est, nel quadro della riorganizzazione strutturale dell'intera area. (art. 45, c.2) Si individuano le seguenti opere a carattere locale, di servizio agli insediamenti: -realizzazione di un asse urbano di collegamento fra il centro di Barberino e l'Andolaccio, in connessione anche con l'area di Cavallina. E' condizione indispensabile per la realizzazione di questo asse il superamento dell'attuale strada provinciale con una viabilità di larghezza adeguata.;-realizzazione di un collegamento viario secondario lungo il torrente Stura, fra la zona dell'attuale cimitero e l'Andolaccio (area Protezione Civile); realizzazione di collegamenti viari con la zona sportiva comprensoriale in riva sinistra del torrente Stura (Bellavista), sia dallo svincolo di Moriano che dalla prevista circonvallazione est di Barberino; realizzazione di una viabilità locale di servizio fra l'abitato di Cavallina ed il torrente Lora, nella zona della Pieve fronteggiante l'Andolaccio. (art. 45, c.3).

Vincoli alla trasformazione:

--

PARAMETRI DI TRASFORMAZIONE**Scheda Nr.**

67

Strumento di attuazione: Permesso a Costruire

Tipologia:

Altezza massima: 8,70 ml **Piani fuori terra:** massimo 2 più eventuali sottotetti abitabili

Superficie territoriale: 674 mq

SUL Residenziale	fino ad un massimo di	360 mq
SUL Attività artigianali/industriali		0 mq
SUL Attività commerciali/direzionali		0mq
SUL Attività turistico-ricettive		mq
SUL Attrezzature scolastiche		0mq
SUL Attrezzature pubbliche o di interesse collettivo		0 mq
Verde pubblico:	descrizione	
	superficie minima:	0 mq
Parcheggi pubblici:	descrizione	
	porzioni minime di:	0 mq

Spazi e attrezzature pubbliche:

--

Fattori geologici	Va - Sedimenti lacustri: argille limose e limi con lenti di sabbie consistenti orizzonti lignitiferi (bacino di Barberino e Galliano)(villafranchiano inf.)
Fattori geomorfologici	Aree con moderata pericolosità per frana per fattori fisici e territoriali predisponenti: litologia, pendenza, uso del suolo.
Fattibilità geomorfologica	si rimanda agli artt. 24 e 39 delle NTA del RUC
Fattibilità sismica	si rimanda agli artt. 24 e 39 delle NTA del RUC
Fattibilità idraulica	si rimanda agli artt. 24 e 39 delle NTA del RUC
Vulnerabilità all'inquinamento	Bassa
Acclività	Molto bassa (0-5°)
Infrastrutture	Acquedotto: Assente
	Fognatura: Assente
	Gasdotto: Presente
	Elettrodotti -
Classe acustica	Classe IV
Grado di naturalità	Medio basso


	Si	No
Vincolo Idrogeologico	<input type="checkbox"/>	<input checked="" type="checkbox"/>
Vincolo Paesistico	<input type="checkbox"/>	<input checked="" type="checkbox"/>
Presenza di ANPIL/SIR/Parchi	<input type="checkbox"/>	<input checked="" type="checkbox"/>
Area sottoposta a bonifica	<input type="checkbox"/>	<input checked="" type="checkbox"/>
Elementi sottoposti a tutela	<input type="checkbox"/>	<input checked="" type="checkbox"/>

Descrizione elementi sottoposti a tutela

Disposizioni e prescrizioni per l'attuazione dell'intervento:

L'edificio deve essere realizzato in aderenza all'edificio esistente

Condizioni di fattibilità:

A large, empty rectangular box with a thin black border, intended for the user to write the conditions of feasibility. The box is currently blank.