



AREA DI TRASFORMAZIONE

Nome Via Garibaldi

Nuova edificazione di Completamento

Tavola

12

UTOE

3

Destinazione urbanistica

B1

Foglio catastale

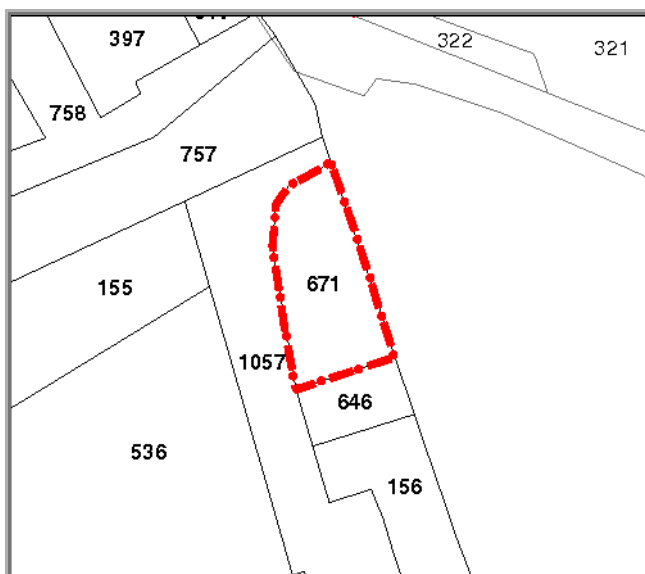
78

Particelle

671

Grado di trasformabilità

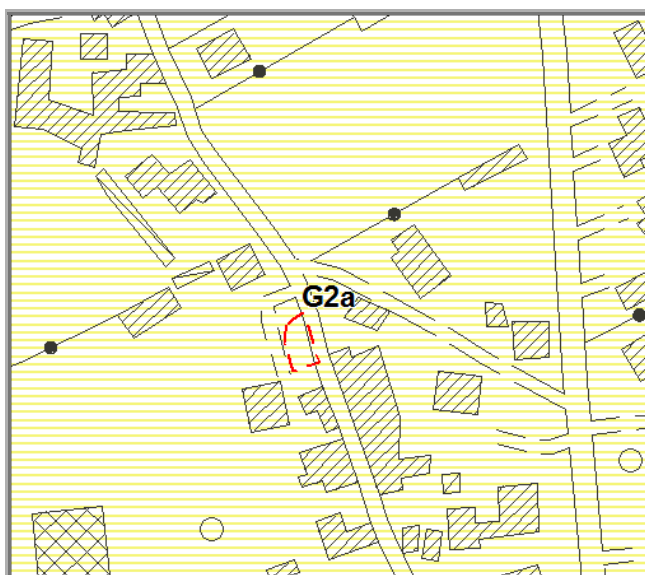
condizionata



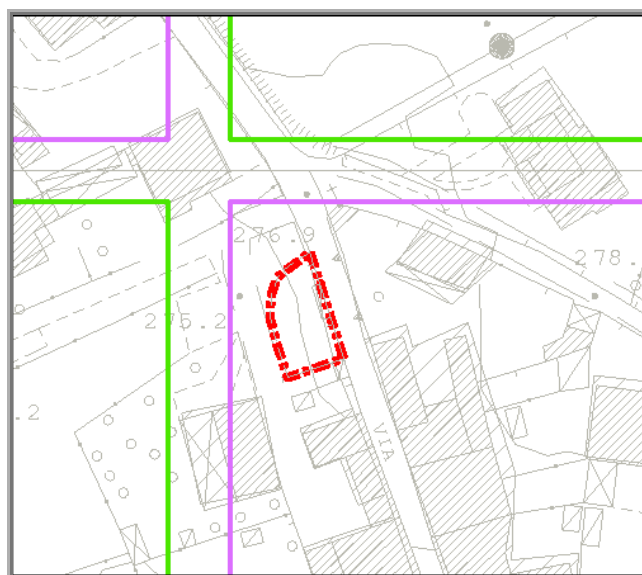
Cartografia catastale



Foto Aerea



Mappa delle pericolosità



Mappa della trasformabilità

LEGENDA TRASFORMABILITA'

Fortemente limitat

Limitata



Fortemente condizionata

Condizionata

Non condizionata



Descrizione:

L'area è situata nell'UTOE 3 - Barberino, compresa tra la Via Bolognese e la Via Garibaldi.

Obiettivi previsti dal Piano Strutturale:

art.14; art.35; art. 45 c.2 e c.3; art.47 c.2; art.55 c.2

Si individuano le seguenti azioni prioritarie... i tessuti di antica formazione dovranno essere riqualificati anche attraverso interventi di ristrutturazione urbanistica; i tessuti produttivi, collocati all'ingresso del capoluogo e sull'asse di connessione fra esso ed il lago, dovranno essere delocalizzati e le aree relative interessate da diffusi programmi di riqualificazione e recupero urbano, con sostituzione degli edifici e definizione di nuovi allineamenti dei medesimi lungo gli assi stradali (art.14).
 Costituiscono prescrizioni per il R.U. ...dovrà essere attentamente valutata, in termini di costi benefici e di impatto ambientale, la fattibilità e l'opportunità di una circonvallazione ovest con accesso dallo svincolo delle Prata, la quale potrebbe utilizzare, rendendolo definitivo, l'itinerario I-4 previsto dalla Società Autostrade, fino alla connessione con l'attuale circonvallazione est in località Baroni; adeguamento della viabilità di ingresso a Barberino da sud, connettendo lo svincolo di Barberino - Cavallina con la circonvallazione est, nel quadro della riorganizzazione strutturale dell'intera area. (art. 45, c.2) Si individuano le seguenti opere a carattere locale, di servizio agli insediamenti: -realizzazione di un asse urbano di collegamento fra il centro di Barberino e l'Andolaccio, in connessione anche con l'area di Cavallina. E' condizione indispensabile per la realizzazione di questo asse il superamento dell'attuale strada provinciale con una viabilità di larghezza adeguata.;-realizzazione di un collegamento viario secondario lungo il torrente Stura, fra la zona dell'attuale cimitero e l'Andolaccio (area Protezione Civile); realizzazione di collegamenti viari con la zona sportiva comprensoriale in riva sinistra del torrente Stura (Bellavista), sia dallo svincolo di Moriano che dalla prevista circonvallazione est di Barberino; realizzazione di una viabilità locale di servizio fra l'abitato di Cavallina ed il torrente Lora, nella zona della Pieve fronteggiante l'Andolaccio. (art. 45, c.3).

Vincoli alla trasformazione:

--

PARAMETRI DI TRASFORMAZIONE**Strumento di attuazione:**

Permesso a Costruire

Tipologia:**Altezza massima:**

7 ml

Piani fuori terra:

massimo 2

Superficie territoriale:

144 mq

SUL Residenziale	fino ad un massimo di	90 mq
SUL Attività artigianali/industriali		0 mq
SUL Attività commerciali/direzionali		0mq
SUL Attività turistico-ricettive		0 mq
SUL Attrezzature scolastiche		0mq
SUL Attrezzature pubbliche o di interesse collettivo		0 mq
Verde pubblico:	descrizione	
	superficie minima:	0 mq
Parcheggi pubblici:	descrizione	
	porzioni minime di:	0 mq

Spazi e attrezzature pubbliche:

--


Fattori geologici	Al - alluvioni fluviali recenti e terrazzati
Fattori geomorfologici	Aree pianeggianti di deposito alluvionale con potenziale predisposizione alla liquefazione in corrispondenza di condizioni litologiche sfavorevoli.
Fattibilità geomorfologica	F.G.2: Area soggetta a Pericolosità Geologica G2a. Non vengono dettate condizioni dovute a limitazioni di carattere geologico. Le necessarie indagini per le fondazioni dovranno inoltre valutare modalità di esecuzione e sicurezza dei cantieri nel caso di scavi superiori a m 2.0.
Fattibilità sismica	F.S.3: l'area di intervento ricade in ZONA G ($2.0 \leq FH < 2.5$): aree di affioramento prevalentemente costituite da depositi alluvionali e/o lacustri caratterizzati da una elevata amplificazione sismica. Pericolosità sismica S3. Fattibilità sismica dell'intervento F.S.3.
Fattibilità idraulica	F.I.1
Vulnerabilità all'inquinamento	Elevata
Acclività	Bassa (0-5°)
Infrastrutture	Acquedotto: Presente
	Fognatura: Presente
	Gasdotto: Presente
	Elettrodotti Assenti
Classe acustica	Classe III
Grado di naturalità	Molto basso

	Si	No
Vincolo Idrogeologico	<input type="checkbox"/>	<input checked="" type="checkbox"/>
Vincolo Paesistico	<input type="checkbox"/>	<input checked="" type="checkbox"/>
Presenza di ANPIL/SIR/Parchi	<input type="checkbox"/>	<input checked="" type="checkbox"/>
Area sottoposta a bonifica	<input type="checkbox"/>	<input checked="" type="checkbox"/>
Elementi sottoposti a tutela	<input type="checkbox"/>	<input checked="" type="checkbox"/>

Descrizione elementi sottoposti a tutela

Disposizioni e prescrizioni per l'attuazione dell'intervento:

Condizioni di fattibilità:

A large, empty rectangular box with a thin black border, intended for the user to write the conditions of feasibility. The box is currently blank.