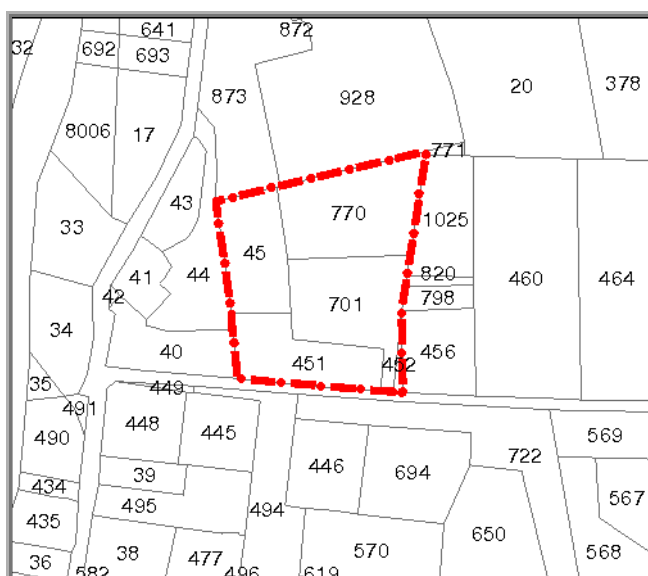




AREA DI TRASFORMAZIONE

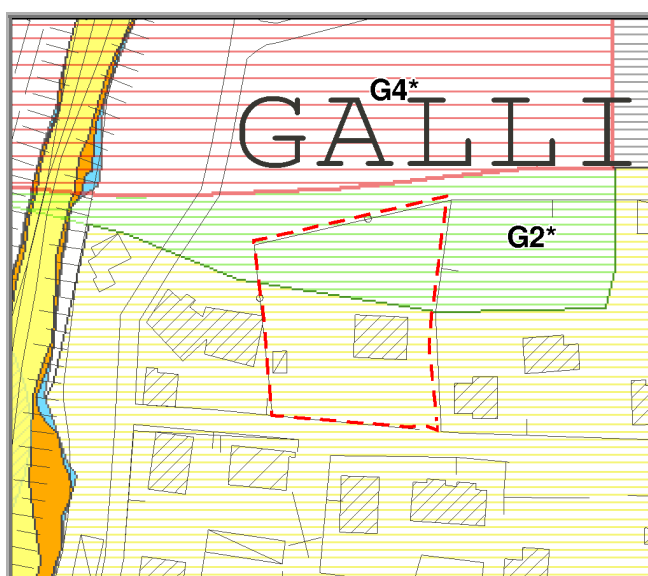
Nome	Via Rossini		Nuova edificazione di Completamento		
Tavola	7	UTOE	5	Destinazione urbanistica	B2
Foglio catastale	70	Particelle	45,451,452,701,770		
Grado di trasformabilità	condizionata				



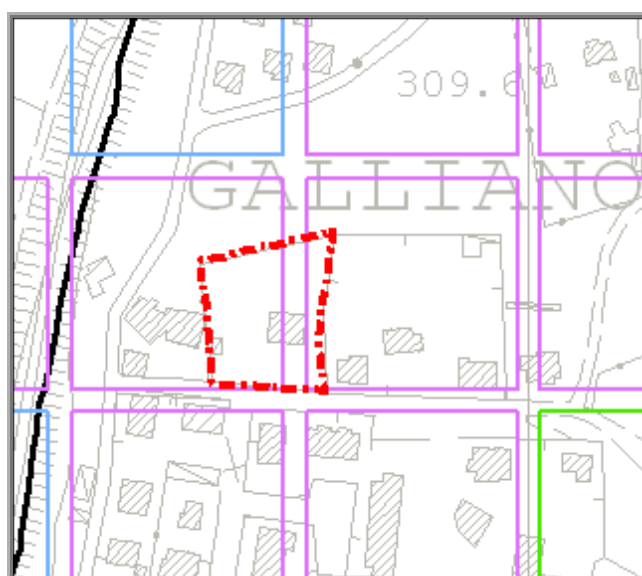
Cartografia catastale



Foto Aerea



Mappa delle pericolosità



Mappa della trasformabilità

LEGENDA TRASFORMABILITA'

Fortemente limitat
Limitata



Fortemente condizionata
Condizionata
Non condizionata



Descrizione:

L'area è situata nell'UTOE 5 - Galliano, nella parte Nord del centro abitato lungo la Via Rossini.

Obiettivi previsti dal Piano Strutturale:**art.29, art.36**

Andrà tutelata la conformazione morfologica e spaziale tradizionale, del centro abitato di Galliano, con particolare attenzione al tessuto storico che costituisce invariante strutturale, in relazione anche ai percorsi storici che l'hanno determinata (art. 29).

L'U.T.O.E. di Galliano avrà carattere prevalentemente residenziale e di centro erogatore di servizi per il territorio del subsistema.

Il R.U. vi ammetterà l'insediamento limitato di attività artigianali purché con carattere di servizio e/o legate alla tradizione locale (art. 29).

Tutela delle risorse ambientali dell'area di Galliano, che andrà piuttosto valorizzata in funzione di un'agricoltura biologica e dell'agriturismo, delocalizzando le attività industriali già previste dal P. di F. e solo in piccola parte decollate. Sarà ammissibile tuttavia la permanenza di attività artigianali legate alla tradizione locale, a basso impatto visivo ed ambientale (art. 36).

Vincoli alla trasformazione:

--

PARAMETRI DI TRASFORMAZIONE**Scheda Nr.**

119

Strumento di attuazione:

Permesso a Costruire

Tipologia:**Altezza massima:**

8,70 ml

Piani fuori terra:

massimo 2 più eventuali sottotetti abitabili

Superficie territoriale:

3016 mq

SUL Residenziale	fino ad un massimo di	180 mq
SUL Attività artigianali/industriali		0 mq
SUL Attività commerciali/direzionali		0mq
SUL Attività turistico-ricettive		0 mq
SUL Attrezzature scolastiche		0mq
SUL Attrezzature pubbliche o di interesse collettivo		0 mq
Verde pubblico:	descrizione	
	superficie minima:	0 mq
Parcheggi pubblici:	descrizione	
	porzioni minime di:	0 mq

Spazi e attrezzature pubbliche:

--

Fattori geologici	Al - alluvioni fluviali recenti e terrazzati
Fattori geomorfologici	Aree pianeggianti di deposito alluvionale con potenziale predisposizione alla liquefazione in corrispondenza di condizioni litologiche sfavorevoli.
Fattibilità geomorfologica	F.G.2/F.G.3 minerarie: parzialmente interessata da pericolosità G2a. Per la parte ricadente in G2* si attribuisce una classe di fattibilità F.G.3mineraria. Si prescrive fin dalla prima fase progettuale accertamenti comprendenti un sufficiente numero di profili geofisici, prove penetrometriche e/o sondaggi geognostici per confermare l'assenza nel sottosuolo di anomalie. (*vd. Condizioni di fattibilità)
Fattibilità sismica	F.S.3: l'area di intervento ricade in ZONA E ($1.3 \leq FH < 1.5$): aree di affioramento prevalentemente costituite da depositi alluvionali e/o lacustri caratterizzati da una media amplificazione sismica. Pericolosità sismica S3. Fattibilità sismica dell'intervento F.S.3.
Fattibilità idraulica	F.I.1: non sono dettate condizioni di fattibilità dovute a limitazioni di carattere idraulico.
Vulnerabilità all'inquinamento	Elevata
Acclività	Molto bassa (0-5°)
Infrastrutture	Acquedotto: Presente
	Fognatura: Presente
	Gasdotto: Presente
	Elettrodotti Assenti
Classe acustica	Classe III
Grado di naturalità	Molto Bassa

	Si	No
Vincolo Idrogeologico	<input type="checkbox"/>	<input checked="" type="checkbox"/>
Vincolo Paesistico	<input type="checkbox"/>	<input checked="" type="checkbox"/>
Presenza di ANPIL/SIR/Parchi	<input type="checkbox"/>	<input checked="" type="checkbox"/>
Area sottoposta a bonifica	<input type="checkbox"/>	<input checked="" type="checkbox"/>
Elementi sottoposti a tutela	<input checked="" type="checkbox"/>	<input type="checkbox"/>

Descrizione elementi sottoposti a tutela
 Presenza di pozzi

Disposizioni e prescrizioni per l'attuazione dell'intervento:

Condizioni di fattibilità:

* Tali approfondimenti dovranno riguardare l'intero comparto con attenzione rivolta pertanto anche alle aree interessate da opere di urbanizzazione e da spazi scoperti (verde, parcheggi, viabilità, etc.). L'assenza di cavità sotterranee e per l'effetto la relativa assenza di rischio del rischio dovrà essere certificata da tecnico abilitato con specifica dichiarazione di asseveramento ai sensi del DPR 445/2000.