



AREA DI TRASFORMAZIONE

Nome Prato alla Croce

Nuova edificazione di Completamento

Tavola

19

UTOE

3

Destinazione urbanistica

B2

Foglio catastale

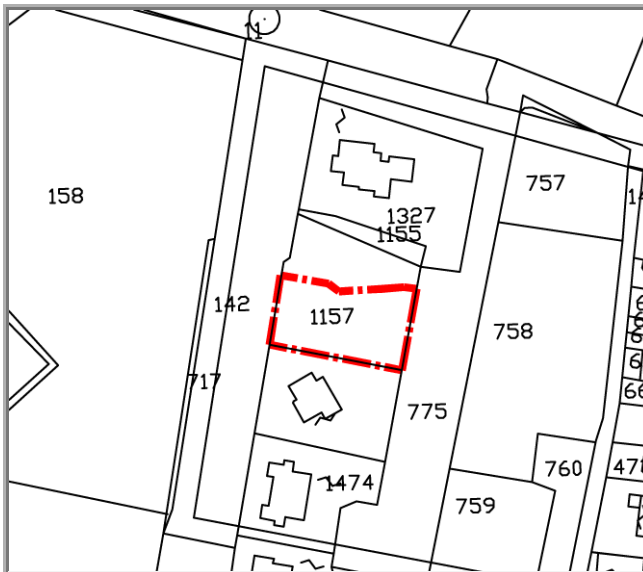
108

Particelle

1157

Grado di trasformabilità

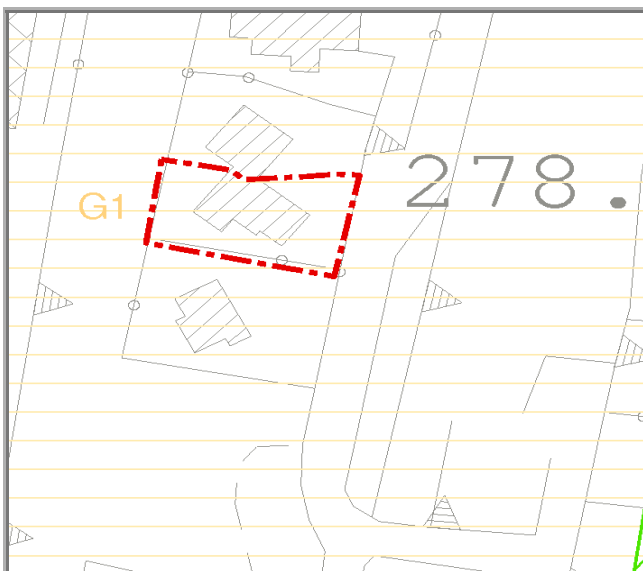
non condizionata



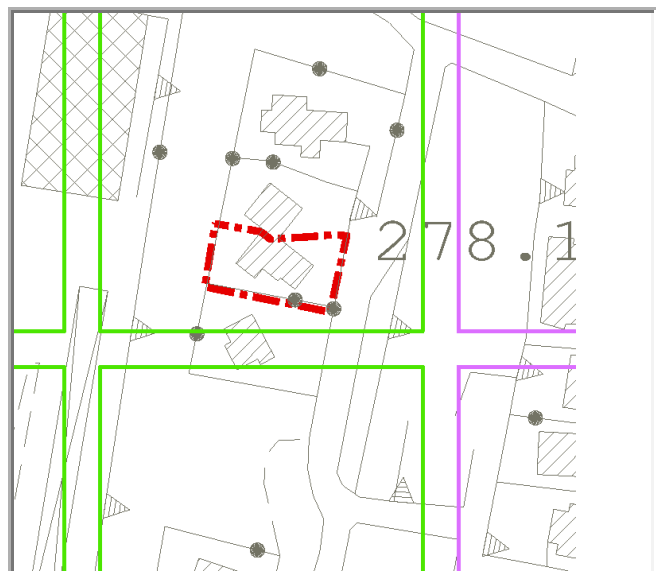
Cartografia catastale



Foto Aerea



Mappa delle pericolosità



Mappa della trasformabilità

LEGENDA TRASFORMABILITA'

Fortemente limitat


Limitata



Fortemente condizionata

Condizionata

Non condizionata



Descrizione:

L'area è situata nell'UTOE 3 - Barberino, località Cavallina, presso la Via del Prato alla Croce.

Obiettivi previsti dal Piano Strutturale:

art.14; art.35; art. 45 c.2 e c.3; art.47 c.2; art.55 c.2

Si individuano le seguenti azioni prioritarie... i tessuti di antica formazione dovranno essere riqualificati anche attraverso interventi di ristrutturazione urbanistica; i tessuti produttivi, collocati all'ingresso del capoluogo e sull'asse di connessione fra esso ed il lago, dovranno essere delocalizzati e le aree relative interessate da diffusi programmi di riqualificazione e recupero urbano, con sostituzione degli edifici e definizione di nuovi allineamenti dei medesimi lungo gli assi stradali (art.14).
 Costituiscono prescrizioni per il R.U. ...dovrà essere attentamente valutata, in termini di costi benefici e di impatto ambientale, la fattibilità e l'opportunità di una circonvallazione ovest con accesso dallo svincolo delle Prata, la quale potrebbe utilizzare, rendendolo definitivo, l'itinerario I-4 previsto dalla Società Autostrade, fino alla connessione con l'attuale circonvallazione est in località Baroni; adeguamento della viabilità di ingresso a Barberino da sud, connettendo lo svincolo di Barberino - Cavallina con la circonvallazione est, nel quadro della riorganizzazione strutturale dell'intera area. (art. 45, c.2) Si individuano le seguenti opere a carattere locale, di servizio agli insediamenti: -realizzazione di un asse urbano di collegamento fra il centro di Barberino e l'Andolaccio, in connessione anche con l'area di Cavallina. E' condizione indispensabile per la realizzazione di questo asse il superamento dell'attuale strada provinciale con una viabilità di larghezza adeguata.;-realizzazione di un collegamento viario secondario lungo il torrente Stura, fra la zona dell'attuale cimitero e l'Andolaccio (area Protezione Civile); realizzazione di collegamenti viari con la zona sportiva comprensoriale in riva sinistra del torrente Stura (Bellavista), sia dallo svincolo di Moriano che dalla prevista circonvallazione est di Barberino; realizzazione di una viabilità locale di servizio fra l'abitato di Cavallina ed il torrente Lora, nella zona della Pieve fronteggiante l'Andolaccio. (art. 45, c.3).

Vincoli alla trasformazione:

--

PARAMETRI DI TRASFORMAZIONE

Strumento di attuazione: Permesso a Costruire

Tipologia:

Altezza massima: 7,00 ml **Piani fuori terra:** massimo 2

Superficie territoriale: 679 mq

SUL Residenziale	fino ad un massimo di	72 mq	oltre all'esistente
SUL Attività artigianali/industriali		0 mq	
SUL Attività commerciali/direzionali		0mq	
SUL Attività turistico-ricettive		mq	
SUL Attrezzature scolastiche		0mq	
SUL Attrezzature pubbliche o di interesse collettivo		0 mq	
Verde pubblico:	descrizione		
	superficie minima:	0 mq	
Parcheggi pubblici:	descrizione		
	porzioni minime di:	0 mq	

Spazi e attrezzature pubbliche:

--

Fattori geologici	At - alluvioni fluviali antiche terrazzate formate da ciottoli arenaci classati ed embricati e silt sabbiosi (pleistocene medio sup.).
Fattori geomorfologici	Aree pianeggianti di deposito alluvionale con potenziale predisposizione alla liquefazione in corrispondenza di condizioni litologiche sfavorevoli.
Fattibilità geomorfologica	Fg1
Fattibilità sismica	Fs3
Fattibilità idraulica	Fi1
Vulnerabilità all'inquinamento	Elevata
Acclività	Media (10-20°)
Infrastrutture	Acquedotto: Presente
	Fognatura: Presente
	Gasdotto: Presente
	Elettrodotti Assenti
Classe acustica	Classe III
Grado di naturalità	Molto bassa

	Si	No
Vincolo Idrogeologico	<input type="checkbox"/>	<input checked="" type="checkbox"/>
Vincolo Paesistico	<input type="checkbox"/>	<input checked="" type="checkbox"/>
Presenza di ANPIL/SIR/Parchi	<input type="checkbox"/>	<input checked="" type="checkbox"/>
Area sottoposta a bonifica	<input type="checkbox"/>	<input checked="" type="checkbox"/>
Elementi sottoposti a tutela	<input type="checkbox"/>	<input checked="" type="checkbox"/>

Descrizione elementi sottoposti a tutela

Disposizioni e prescrizioni per l'attuazione dell'intervento:

Condizioni di fattibilità:

