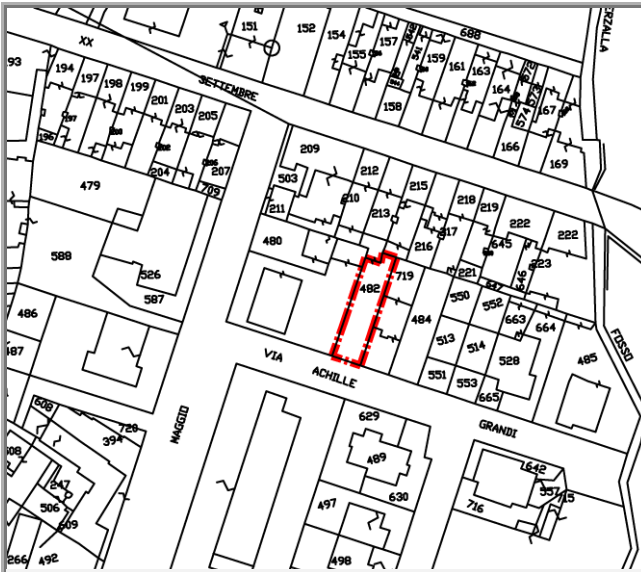




**AREA DI TRASFORMAZIONE**

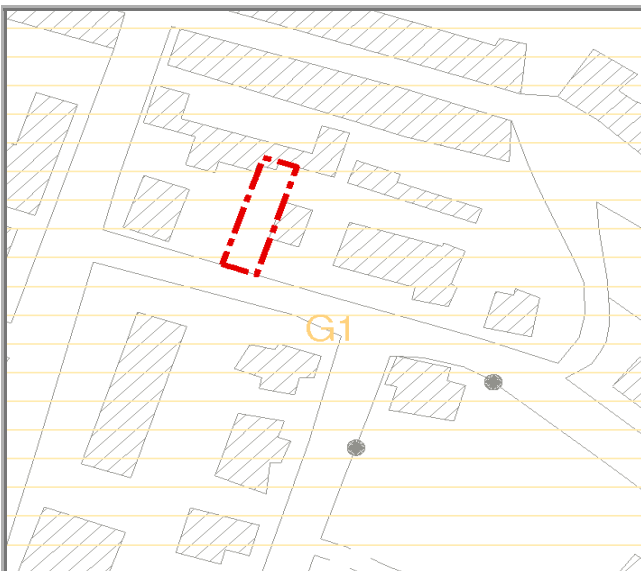
<b>Nome</b>	GIUDEA Lotto 11		Residui Convenzionati		
<b>Tavola</b>	14	<b>UTOE</b>	3	<b>Destinazione urbanistica</b>	B2
<b>Foglio catastale</b>	96	<b>Particelle</b>	482		
<b>Grado di trasformabilità</b>	non condizionata				



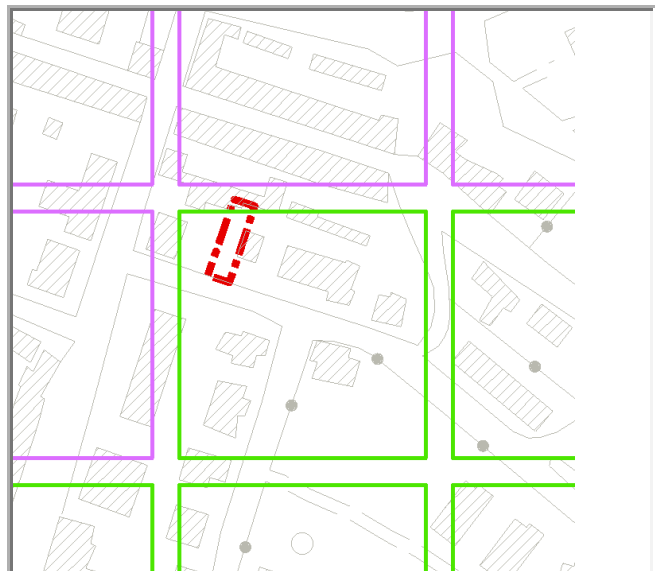
Cartografia catastale



Foto Aerea



Mappa delle pericolosità




Mappa della trasformabilità

**LEGENDA TRASFORMABILITA'**

Fortemente limitat  
Limitata



Fortemente condizionata  
Condizionata  
Non condizionata



**Descrizione:**

L'area è situata nell'UTOE 3 - Barberino, nella zona pianeggiante ad Est del Centro Storico, all'interno della lottizzazione Giudea di cui è uno dei lotti residui.

**Obiettivi previsti dal Piano Strutturale:**

**art.14; art.35; art. 45 c.2 e c.3; art.47 c.2; art.55 c.2**

Si individuano le seguenti azioni prioritarie... i tessuti di antica formazione dovranno essere riqualificati anche attraverso interventi di ristrutturazione urbanistica; i tessuti produttivi, collocati all'ingresso del capoluogo e sull'asse di connessione fra esso ed il lago, dovranno essere delocalizzati e le aree relative interessate da diffusi programmi di riqualificazione e recupero urbano, con sostituzione degli edifici e definizione di nuovi allineamenti dei medesimi lungo gli assi stradali (art.14).  
 Costituiscono prescrizioni per il R.U. ...dovrà essere attentamente valutata, in termini di costi benefici e di impatto ambientale, la fattibilità e l'opportunità di una circonvallazione ovest con accesso dallo svincolo delle Prata, la quale potrebbe utilizzare, rendendolo definitivo, l'itinerario I-4 previsto dalla Società Autostrade, fino alla connessione con l'attuale circonvallazione est in località Baroni; adeguamento della viabilità di ingresso a Barberino da sud, connettendo lo svincolo di Barberino - Cavallina con la circonvallazione est, nel quadro della riorganizzazione strutturale dell'intera area. (art. 45, c.2) Si individuano le seguenti opere a carattere locale, di servizio agli insediamenti: -realizzazione di un asse urbano di collegamento fra il centro di Barberino e l'Andolaccio, in connessione anche con l'area di Cavallina. E' condizione indispensabile per la realizzazione di questo asse il superamento dell'attuale strada provinciale con una viabilità di larghezza adeguata.;-realizzazione di un collegamento viario secondario lungo il torrente Stura, fra la zona dell'attuale cimitero e l'Andolaccio (area Protezione Civile); realizzazione di collegamenti viari con la zona sportiva comprensoriale in riva sinistra del torrente Stura (Bellavista), sia dallo svincolo di Moriano che dalla prevista circonvallazione est di Barberino; realizzazione di una viabilità locale di servizio fra l'abitato di Cavallina ed il torrente Lora, nella zona della Pieve fronteggiante l'Andolaccio. (art. 45, c.3).

**Vincoli alla trasformazione:**

--

**PARAMETRI DI TRASFORMAZIONE****Scheda Nr.**

61

**Strumento di attuazione:** Permesso a Costruire

**Tipologia:**

**Altezza massima:** pari agli edifici adiacenti ml **Piani fuori terra:** massimo 2 più eventuali sottotetti abitabili

**Superficie territoriale:** 240 mq

<b>SUL Residenziale</b>	fino ad un massimo di	222 mq
<b>SUL Attività artigianali/industriali</b>		0 mq
<b>SUL Attività commerciali/direzionali</b>		0mq
<b>SUL Attività turistico-ricettive</b>		mq
<b>SUL Attrezzature scolastiche</b>		0mq
<b>SUL Attrezzature pubbliche o di interesse collettivo</b>		0 mq
<b>Verde pubblico:</b>	descrizione	
	superficie minima:	0 mq
<b>Parcheggi pubblici:</b>	descrizione	
	porzioni minime di:	0 mq

**Spazi e attrezzature pubbliche:**

--

<b>Fattori geologici</b>	al - Alluvioni fluviali recenti e terrazze
<b>Fattori geomorfologici</b>	Area pianeggiante di deposito alluvionale con potenziale predisposizione alla liquefazione in corrispondenza di condizioni litologiche sfavorevoli
<b>Fattibilità geomorfologica</b>	si rimanda agli art.. 24 e 39 delle NTA del RUC
<b>Fattibilità sismica</b>	si rimanda agli art.. 24 e 39 delle NTA del RUC
<b>Fattibilità idraulica</b>	si rimanda agli art.. 24 e 39 delle NTA del RUC
<b>Vulnerabilità all'inquinamento</b>	Elevata
<b>Acclività</b>	Molto bassa (0-5°)
<b>Infrastrutture</b>	Acquedotto: Presente
	Fognatura: Presente
	Gasdotto: Presente
	Elettrodotti -
<b>Classe acustica</b>	Classe III
<b>Grado di naturalità</b>	Molto Basso

	Si	No
<b>Vincolo Idrogeologico</b>	<input type="checkbox"/>	<input checked="" type="checkbox"/>
<b>Vincolo Paesistico</b>	<input type="checkbox"/>	<input checked="" type="checkbox"/>
<b>Presenza di ANPIL/SIR/Parchi</b>	<input type="checkbox"/>	<input checked="" type="checkbox"/>
<b>Area sottoposta a bonifica</b>	<input type="checkbox"/>	<input checked="" type="checkbox"/>
<b>Elementi sottoposti a tutela</b>	<input type="checkbox"/>	<input checked="" type="checkbox"/>

**Descrizione elementi sottoposti a tutela****Disposizioni e prescrizioni per l'attuazione dell'intervento:**

Il fronte dell'edificio dovrà rispettare una distanza dalla strada pari o maggiore a quella dell'edificio confinante più prossimo alla strada stessa.  
L'intervento sarà subordinato al pagamento degli oneri di urbanizzazione primaria e secondaria previsti dalle Tabelle vigenti all'atto del rilascio del Permesso a Costruire.

**Condizioni di fattibilità:**

