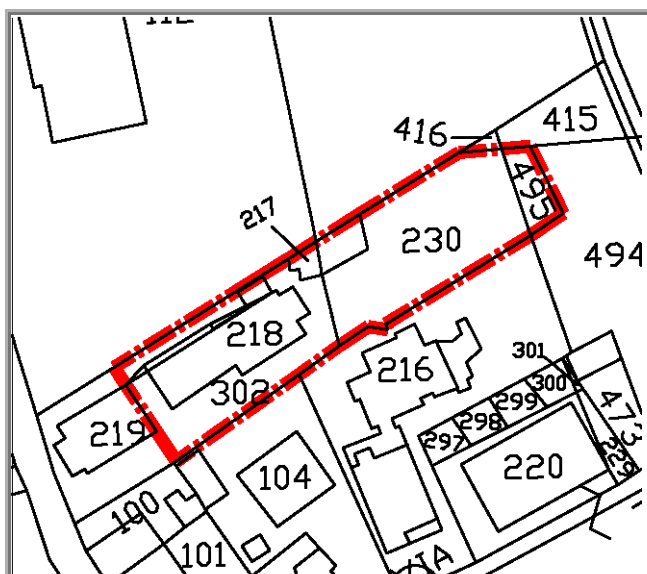




AREA DI TRASFORMAZIONE

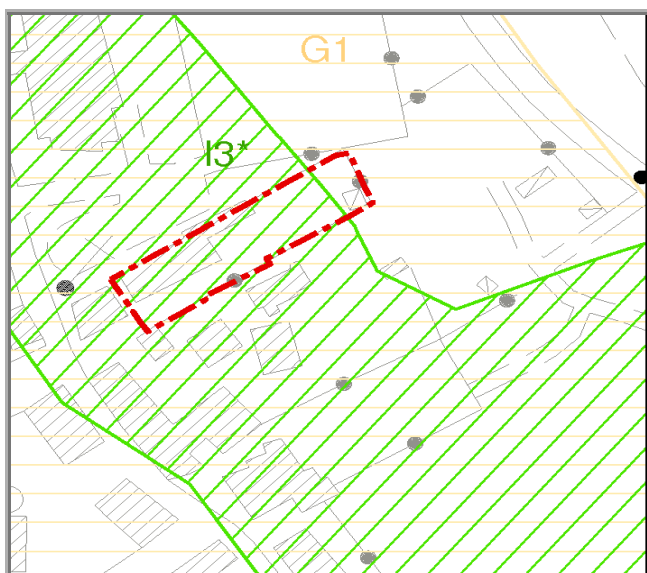
Nome	Via Mazzini			Nuova edificazione di Completamento	
Tavola	11	UTOE	3	Destinazione urbanistica	B1
Foglio catastale	80	Particelle	217,218,230,302,495		
Grado di trasformabilità	condizionata				



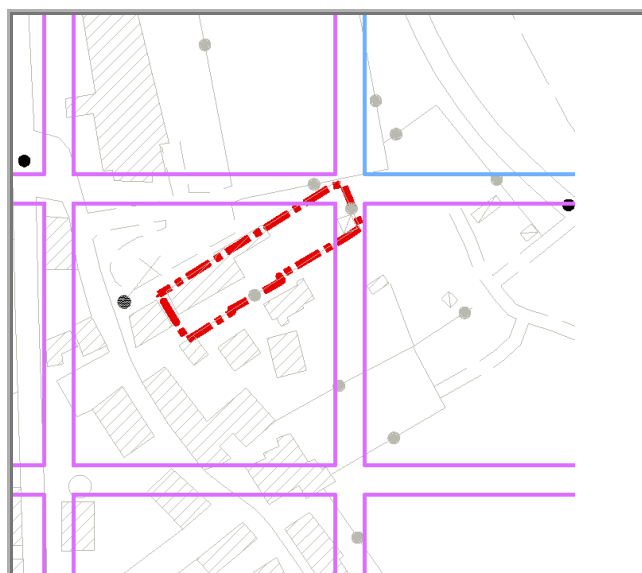
Cartografia catastale



Foto Aerea



Mappa delle pericolosità



Mappa della trasformabilità

LEGENDA TRASFORMABILITA'

Fortemente limitat
Limitata



Fortemente condizionata
Condizionata
Non condizionata



Descrizione:

L'area è situata nell'UTOE 3 - Barberino, nei pressi dell'area destinata al complesso della scuola elementare del Capoluogo.

Obiettivi previsti dal Piano Strutturale:

art.14; art.35; art. 45 c.2 e c.3; art.47 c.2; art.55 c.2

Si individuano le seguenti azioni prioritarie... i tessuti di antica formazione dovranno essere riqualificati anche attraverso interventi di ristrutturazione urbanistica; i tessuti produttivi, collocati all'ingresso del capoluogo e sull'asse di connessione fra esso ed il lago, dovranno essere delocalizzati e le aree relative interessate da diffusi programmi di riqualificazione e recupero urbano, con sostituzione degli edifici e definizione di nuovi allineamenti dei medesimi lungo gli assi stradali (art.14).
 Costituiscono prescrizioni per il R.U. ...dovrà essere attentamente valutata, in termini di costi benefici e di impatto ambientale, la fattibilità e l'opportunità di una circonvallazione ovest con accesso dallo svincolo delle Prata, la quale potrebbe utilizzare, rendendolo definitivo, l'itinerario I-4 previsto dalla Società Autostrade, fino alla connessione con l'attuale circonvallazione est in località Baroni; adeguamento della viabilità di ingresso a Barberino da sud, connettendo lo svincolo di Barberino - Cavallina con la circonvallazione est, nel quadro della riorganizzazione strutturale dell'intera area. (art. 45, c.2) Si individuano le seguenti opere a carattere locale, di servizio agli insediamenti: -realizzazione di un asse urbano di collegamento fra il centro di Barberino e l'Andolaccio, in connessione anche con l'area di Cavallina. E' condizione indispensabile per la realizzazione di questo asse il superamento dell'attuale strada provinciale con una viabilità di larghezza adeguata.;-realizzazione di un collegamento viario secondario lungo il torrente Stura, fra la zona dell'attuale cimitero e l'Andolaccio (area Protezione Civile); realizzazione di collegamenti viari con la zona sportiva comprensoriale in riva sinistra del torrente Stura (Bellavista), sia dallo svincolo di Moriano che dalla prevista circonvallazione est di Barberino; realizzazione di una viabilità locale di servizio fra l'abitato di Cavallina ed il torrente Lora, nella zona della Pieve fronteggiante l'Andolaccio. (art. 45, c.3).

Vincoli alla trasformazione:

--

PARAMETRI DI TRASFORMAZIONE

Scheda Nr.

101

Strumento di attuazione:

Permesso a Costruire

Tipologia:**Altezza massima:**

7,00 ml

Piani fuori terra:

massimo due

Superficie territoriale:

1279 mq

SUL Residenziale	fino ad un massimo di	120 mq	oltre l'esistente
SUL Attività artigianali/industriali		0 mq	
SUL Attività commerciali/direzionali		0mq	
SUL Attività turistico-ricettive		mq	
SUL Attrezzature scolastiche		0mq	
SUL Attrezzature pubbliche o di interesse collettivo		0 mq	
Verde pubblico:	descrizione		
	superficie minima:	0 mq	
Parcheggi pubblici:	descrizione		
	porzioni minime di:	0 mq	

Spazi e attrezzature pubbliche:

--

Fattori geologici	Al - alluvioni fluviali recenti e terrazzati
Fattori geomorfologici	Aree pianeggianti di deposito alluvionale con potenziale predisposizione alla liquefazione in corrispondenza di condizioni litologiche sfavorevoli.
Fattibilità geomorfologica	Fg1
Fattibilità sismica	Fs4
Fattibilità idraulica	Fi4 (con interventi di autosicurezza)
Vulnerabilità all'inquinamento	Elevata
Acclività	Molto bassa (0-5°)
Infrastrutture	Acquedotto: Presente
	Fognatura: Presente
	Gasdotto: Presente
	Elettrodotti Assenti
Classe acustica	Classe III
Grado di naturalità	Molto Basso

	Si	No
Vincolo Idrogeologico	<input type="checkbox"/>	<input checked="" type="checkbox"/>
Vincolo Paesistico	<input type="checkbox"/>	<input checked="" type="checkbox"/>
Presenza di ANPIL/SIR/Parchi	<input type="checkbox"/>	<input checked="" type="checkbox"/>
Area sottoposta a bonifica	<input type="checkbox"/>	<input checked="" type="checkbox"/>
Elementi sottoposti a tutela	<input checked="" type="checkbox"/>	<input type="checkbox"/>


Descrizione elementi sottoposti a tutela

Presenza di pozzo

Disposizioni e prescrizioni per l'attuazione dell'intervento:

Si richiama il parere dell'Ufficio Tecnico del Genio Civile, espresso in data 29/06/2009 al n. 171478 di protocollo : "In merito alla scheda 56, 88, 89, 92, 93, 101, 146, 147, 156, 157 del capoluogo, interessate da pericolosità idraulica 3I* per insufficienza della rete fognaria e copertura del reticolo idrografico minore, poste a monte del suddetto comparto 77, se ne condiziona la fattibilità alla soluzione dei problemi legati all'insufficienza del microreticolo e della rete fognaria."

Condizioni di fattibilità:

A large, empty rectangular box with a thin black border, intended for the user to write the conditions of feasibility. The box is currently blank.